



## PROJET DE RÈGLEMENT NUMÉRO 735

---

### Règlement décrétant l'annexion d'une partie du territoire de la municipalité de Notre-Dame-de-l'Île-Perrot constituée des lots 2 068 237, 2 068 243, 2 070 999 et 2 071 000

---

ATTENDU qu'une municipalité locale peut, en vertu des articles 126 et suivants de la Loi sur l'organisation territoriale municipale (RLRQ, c. O-9), étendre les limites de son territoire en y annexant, en tout ou en partie, le territoire contigu d'une autre municipalité locale;

ATTENDU que le tracé des limites territoriales séparant L'Île-Perrot et Notre-Dame-de-l'Île-Perrot a pour effet de créer des immeubles chevauchant le territoire des deux municipalités;

ATTENDU que les lots 2 068 237 et 2 068 243, situés sur le territoire de Notre-Dame-de-l'Île-Perrot, sont desservis par la Ville de L'Île-Perrot et y sont pleinement rattachés au niveau socioéconomique;

ATTENDU que la Ville de L'Île-Perrot procède à l'entretien et au déneigement du segment de la 23<sup>e</sup> Avenue sis sur le lot 2 070 999 situé sur le territoire de Notre-Dame-de-l'Île-Perrot;

ATTENDU qu'il y a lieu de régulariser les limites territoriales de ce secteur afin qu'elles respectent la limite naturelle que constitue le boulevard Don-Quichotte;

CONSIDÉRANT qu'un avis de motion a été donné par \_\_\_\_\_, avec dépôt du projet de règlement, lors de la séance du conseil municipal tenue le \_\_\_\_\_;

CONSIDÉRANT que toutes les autres formalités prévues à l'article 356 de la Loi sur les cités et villes (RLRQ, c. C-19) ont été respectées.

EN CONSÉQUENCE, il est proposé par \_\_\_\_\_, appuyé par \_\_\_\_\_ et résolu \_\_\_\_\_ :

QUE LE CONSEIL DÉCRÈTE CE QUI SUIT :

#### **ARTICLE 1. Préambule**

Le préambule fait partie intégrante du présent règlement.

#### **ARTICLE 2. Annexion**

La partie du territoire de Notre-Dame-de-l'Île-Perrot délimitée par la description et le plan portant minute 15 758 ci-joints comme Annexe A et faits le 5 avril 2024 par David Simoneau, arpenteur-géomètre, est annexée au territoire de L'Île-Perrot.

#### **ARTICLE 3. District électoral**

Le territoire décrit à l'article 2 sera, à la date d'entrée en vigueur du présent règlement, rattaché au district électoral numéro 4 (du Versant).

Cette mention est valable soit aux fins de toute élection antérieure à la première élection générale tenue après l'entrée en vigueur du présent règlement, soit, dans le cas où cette entrée en vigueur survient après celle de la division en districts électoraux effectuée aux fins de cette première

élection générale, aux fins de toute élection antérieure à la deuxième élection générale tenue après l'entrée en vigueur du présent règlement.

**ARTICLE 4.      Entrée en vigueur**

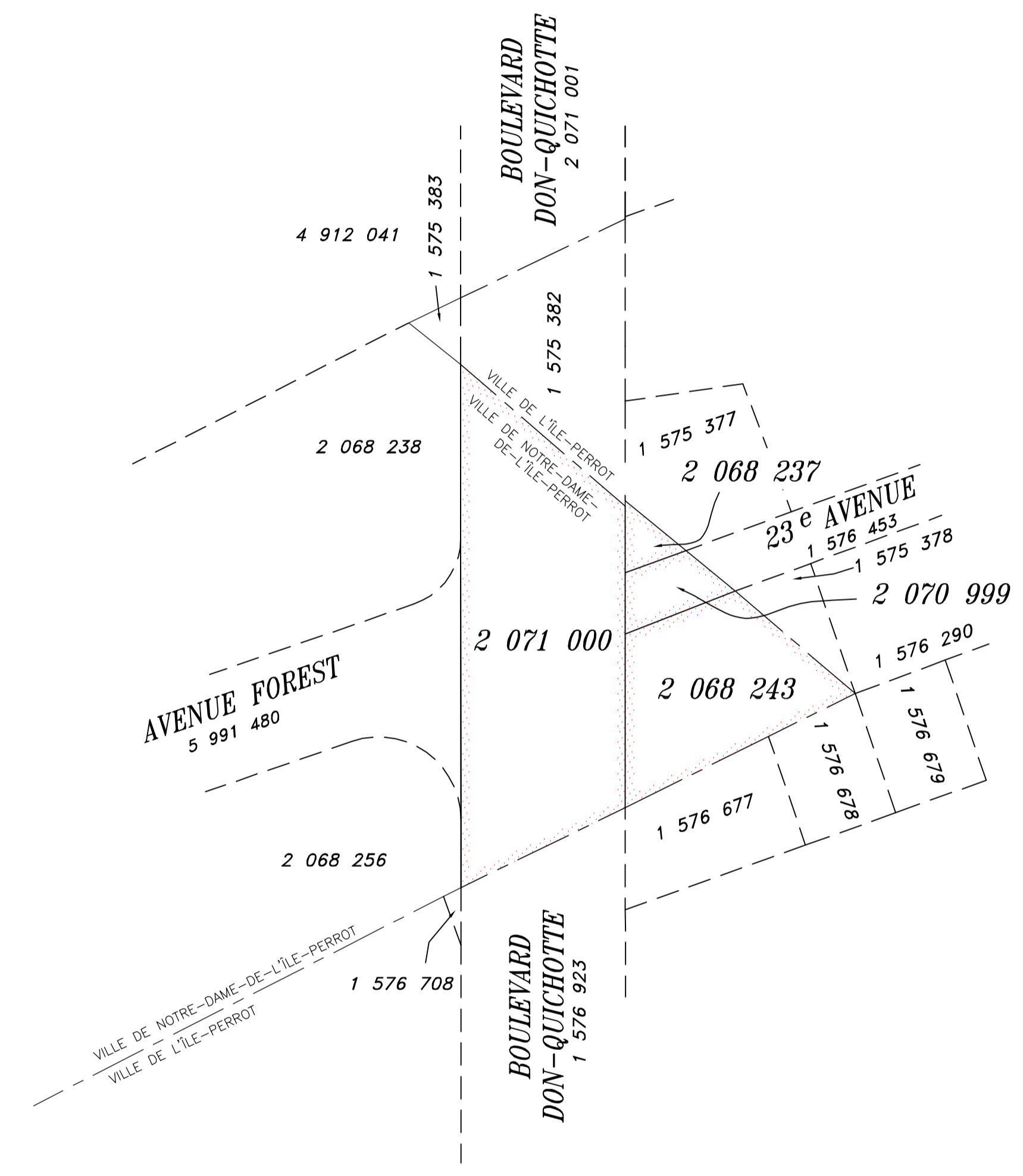
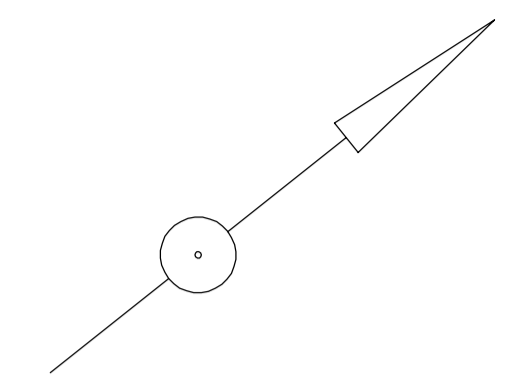
Le présent règlement entre en vigueur conformément à la loi.

\_\_\_\_\_  
PIERRE SÉGUIN  
MAIRE

\_\_\_\_\_  
JEAN ST-ANTOINE, AVOCAT, OMA  
GREFFIER PAR INTÉRIM

ADOPTÉ À LA SÉANCE \_\_\_\_\_ DU CONSEIL MUNICIPAL DE LA VILLE DE  
L'ÎLE-PERROT TENUE LE \_\_\_\_\_.





Superficie : 5 105,8 m<sup>2</sup>

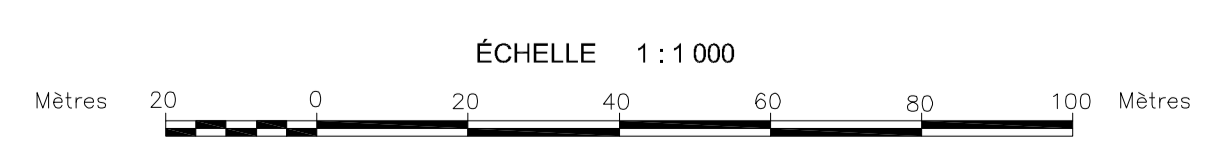
Les lots proviennent d'un extrait de la Base de données cadastrales du Québec en date du 21 mars 2024.

Ce plan accompagne une description technique.

Les mesures indiquées sur ce document sont exprimées en unités du système international.

Les directions apparaissant sur ce document sont des gisements en référence au système SCOPQ, NAD83, (fuseau 8, méridien central 73°30').

- Limites actuelles des municipalités
- Limite du territoire à annexer
- Limite lot bornant



<b>Territoire à détacher de la Ville de Notre-Dame-de-l'Île-Perrot et à annexer à la Ville de l'Île-Perrot Municipalité régionale de comté de Vaudreuil-Soulanges</b>		Dossier BAGQ : 549696
Vaudreuil-Dorion, le 5 avril 2024		Original déposé au Greffe de l'arpenteur général du Québec.
Signé numériquement par :		ZONE RÉSERVÉE POUR LA SIGNATURE NUMÉRIQUE DU CERTIFICAT DE DÉPÔT PAR L'ARPELLEUR GÉNÉRAL DU QUÉBEC
Minute : 15 758 Dossier a.-g. : S 8585-1		Seul l'arpenteur général du Québec est autorisé à délivrer des copies conformes de ce document.
David Simoneau Arpenteur-géomètre (matricule: 2309)		Copie conforme de l'original, le _____
		Pour l'arpenteur général du Québec